  
 République Française  
 direction départementale de l'Équipement  
 Charente

**Commune de ST-PROJET-ST-CONSTANT**  
 Informations sur les risques naturels  
 et technologiques majeurs  
 pour l'application des I, II de l'article L 125-5  
 du code de l'environnement

---


**PLAN DE PREVENTION DES  
 RISQUES INONDATION**  
**VALLEE DE LA TARDOIRE**

Carte des zonages réglementaires








Echelle 1/10 000

**EXTRAIT DU  
 P.P.R. APPROUVE LE 15 MARS 2002**

Plan 2/2



**LEGENDE**

-  Zone Rouge
-  Zone bleue
-  Cote de sécurité en m NGF
-  Limite de la zone inondable
-  Limite de la hauteur d'eau > 1m
-  Cours d'eau
-  Limite de commune